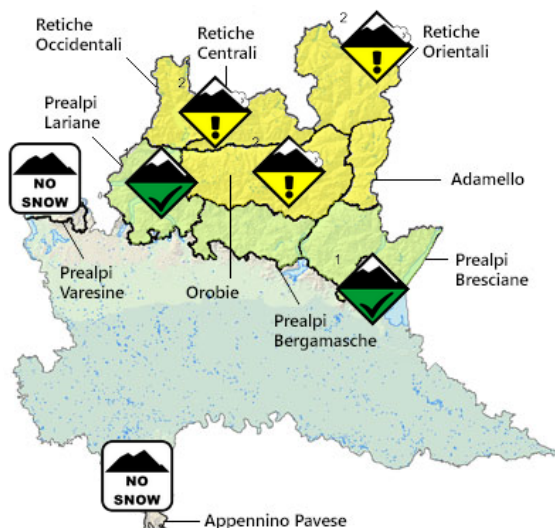


## Bollettino neve e valanghe

mercoledì 08 maggio 2024 ore 14:00

### PERICOLO VALANGHE DI MERCOLEDÌ 08 MAGGIO 2024






NUVOLOSO CON LOCALI DEBOLI ROVESCII. PERICOLO VALANGHE STAZIONARIO.



#### SCALA EUROPEA DEL PERICOLO VALANGHE:






#### Zone: Retiche Occidentali, Retiche Centrali, Retiche Orientali, Adamello, Orobie

LUOGHI PERICOLOSI	SITUAZIONE TIPICA	VENTO A 3000M	LIMITE DELLE NEVICATE	TEMPERATURE
 tutti i versanti	 oltre 2100 m	 Neve ventata	 2400 - 2600 metri	 Massime in aumento

Oltre i 3000 m, le nuove precipitazioni nevose previste incrementano e mascherano i vecchi lastroni da vento che possono cedere anche con debole sovraccarico dando luogo a valanghe di medie dimensioni. Si prevede un incremento dell'attività valanghiva spontanea a tutte le esposizioni con distacchi di superfice di medie dimensioni; sotto i 2400 m sono possibili distacchi spontanei di valanghe di neve bagnata di fondo.



#### Zone: Prealpi Lariane, Prealpi Bergamasche, Prealpi Bresciane

LUOGHI PERICOLOSI	SITUAZIONE TIPICA	VENTO A 3000M	LIMITE DELLE NEVICATE	TEMPERATURE
 versanti settentrionali	 oltre 2000 m	 Neve bagnata	 2400 - 2600 metri	 Massime in aumento

Manto bagnato ed indebolito dalla pioggia per tutto lo spessore. Possibile residua attività valanghiva spontanea di fondo dai versanti a nord più ripidi non ancora del tutto scaricati.



## Zone: Prealpi Varesine, Appennino Pavese

### LUOGHI PERICOLOSI



poca neve al suolo  
assenza di neve



### SITUAZIONE TIPICA



### VENTO A 3000M



10 - 30 km/h

### ZERO TERMICO



2600 - 2800 metri

### TEMPERATURE



Massime in aumento

Assenza di innevamento.



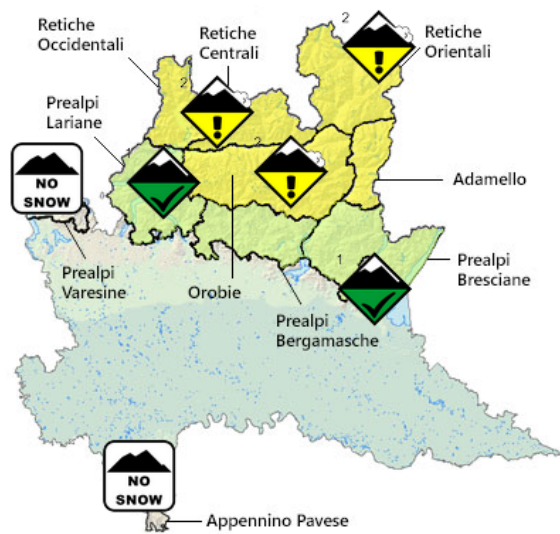
## Approfondimento nivo e meteo

Ciò che rimane del minimo barico causa del maltempo sull'Italia Settentrionale negli scorsi giorni è ormai colmato e si trova tra Sardegna e Baleari; l'Italia Settentrionale, tuttavia, si trova collocata a metà strada tra un altro sistema di bassa pressione, ancora molto attivo, posizionato sul Mar Libico, ed una circolazione di alta pressione che si sta espandendo sull'Europa Occidentale. Questo causa condizioni del tempo caratterizzate da forte variabilità fino al fine settimana. Nel dettaglio, per il pomeriggio e la sera di oggi, sui rilievi lombardi si prevede cielo nuvoloso o molto nuvoloso su Alpi e Prealpi, velato in Appennino. Possibilità di deboli rovesci a carattere breve e locale con maggiore interessamento dell'area prealpina, con neve oltre i 2400 - 2600 metri. Nuovi accumuli attesi generalmente inferiori ai 5 cm. Ventilazione in quota ed in valle debole nord-orientale, con possibili rinforzi moderati solo su base temporanea e locale.

Sui settori prealpini la nuova neve si assesta rapidamente, e il manto nevoso è bagnato per l'intero spessore. In terreno alpino oltre i 2500 m manto nevoso presenta ancora con spessori considerevoli, caratterizzato da una base ben consolidata, e a livello superficiale da più lastroni sovrapposti, non ben collegati tra di loro. L'individuazione degli accumuli è resa difficoltosa dalla presenza di estesi lastroni soffici a debole coesione, facilmente scambiabili con situazioni di neve fresca. Si consiglia un'attenta lettura della morfologia al fine di evitare l'attraversamento di punti pericolosi.

PERICOLO VALANGHE DI GIOVEDÌ 09 MAGGIO 2024







NUBI VARIABILI. PERICOLO VALANGHE: PROBLEMI DI NEVE VENTATA IN QUOTA E NEVE BAGNATA ALLE FASCE ALTIMETRICHE INFERIORI.



SCALA EUROPEA DEL PERICOLO VALANGHE:








Zone: Retiche Occidentali, Retiche Centrali, Retiche Orientali, Adamello, Orobie

LUOGHI PERICOLOSI	SITUAZIONE TIPICA	VENTO A 3000M	ZERO TERMICO	TEMPERATURE	
 tutti i versanti	 oltre 2100 m	 Neve ventata	 10 - 20 km/h	 2600 - 2900 metri	 Minime stazionarie, massime in aumento

Oltre i 3000 m, i recenti lastroni da vento potranno cedere anche con debole sovraccarico dando luogo a valanghe di medie dimensioni. Possibile attività valanghiva spontanea a tutte le esposizioni con distacchi di superficie di medie dimensioni; sotto i 2400 m saranno possibili distacchi spontanei di valanghe di neve bagnata di fondo.



Zone: Prealpi Lariane, Prealpi Bergamasche, Prealpi Bresciane

LUOGHI PERICOLOSI	SITUAZIONE TIPICA	VENTO A 3000M	LIMITE DELLE NEVicate	TEMPERATURE
 versanti settentrionali	 oltre 2000 m	 Neve bagnata	 2500 - 2700 metri	 Minime e massime in aumento

Manto bagnato ed indebolito per tutto lo spessore. Possibile residua attività valanghiva spontanea di fondo dai versanti a nord più ripidi non ancora del tutto scaricati.



Zone: Prealpi Varesine, Appennino Pavese

LUOGHI PERICOLOSI		SITUAZIONE TIPICA	VENTO A 3000M	LIMITE DELLE NEVicate	TEMPERATURE
					
poca neve al suolo assenza di neve			10 - 30 km/h	Pioggia a tutte le quote	Minime e massime in aumento
Assenza di innevamento.					

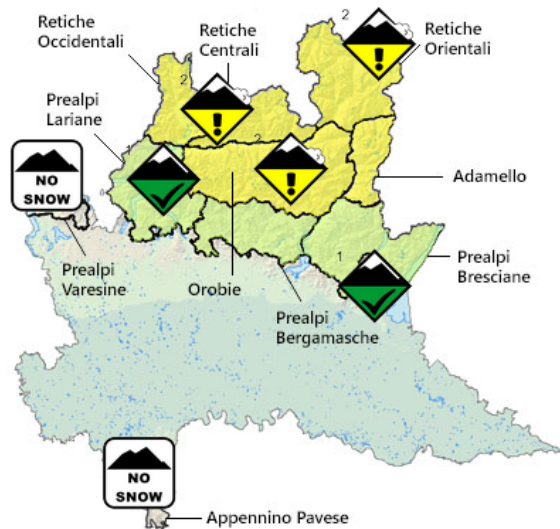
### Approfondimento nivo e meteo

Residui addensamenti sparsi con cielo molto nuvoloso durante la notte, persistenti sulle Alpi anche durante la mattina, ma che lasceranno spazio ad ampie schiarite su Prealpi ed Appennino; dal pomeriggio cielo nuvoloso per la formazione di nubi cumuliformi, tendenzialmente destinate a dissolversi in serata. Isolati deboli piovaschi in area prealpina nel corso del pomeriggio, con qualche fiocco di neve atteso oltre i 2500 - 2700 metri, con nuovi accumuli di pochi centimetri. Ventilazione in quota debole o a tratti moderata nord-orientale; in valle moderata orientale in Appennino in progressivo indebolimento, debole di direzione variabile altrove.

Alle quote intermedie, al di sotto dei 2800 m, l'assenza di irraggiamento notturno non favorirà il rigelo degli strati superficiali del manto nevoso, il quale si manterrà generalmente inumidito o bagnato per l'intero spessore. In terreno alpino sopra i 2800 m manto nevoso costituito da una base ben consolidata, con alternanza superficiale di recenti lastroni da vento sovrapposti, debolmente collegati tra loro. Possibile attività valanghiva spontanea dai pendii più ripidi esposti all'insolazione.

PERICOLO VALANGHE DI VENERDÌ 10 MAGGIO 2024






COPERTURA VARIABILE. PERICOLO VALANGHE STAZIONARIO.



SCALA EUROPEA DEL PERICOLO VALANGHE:









Zone: Retiche Occidentali, Retiche Centrali, Retiche Orientali, Adamello, Orobic

LUOGHI PERICOLOSI	SITUAZIONE TIPICA	VENTO A 3000M	ZERO TERMICO	TEMPERATURE
 tutti i versanti	 oltre 2300 m	 Neve ventata	 2700 - 3000 metri, in temporanea risalita fino a 3200 metri	 Minime e massime stazionarie o in lieve aumento

Oltre i 3000 m, i recenti lastroni da vento potranno cedere anche con debole sovraccarico dando luogo a valanghe di medie dimensioni. Possibile attività valanghiva spontanea a tutte le esposizioni con distacchi di superficie di medie dimensioni; sotto i 2400 m saranno possibili distacchi spontanei di valanghe di neve bagnata di fondo.



Zone: Prealpi Lariane, Prealpi Bergamasche, Prealpi Bresciane

LUOGHI PERICOLOSI	SITUAZIONE TIPICA	VENTO A 3000M	ZERO TERMICO	TEMPERATURE	
 versanti settentrionali	 oltre 2100 m	 Neve bagnata	 10 - 30 km/h	 2700 - 3000 metri, in temporanea risalita fino a 3200 metri	 Minime e massime stazionarie o in lieve aumento

Manto bagnato ed indebolito per tutto lo spessore. Possibile residua attività valanghiva spontanea di fondo dai versanti a nord più ripidi non ancora del tutto scaricati.



Zone: Prealpi Varesine, Appennino Pavese

LUOGHI PERICOLOSI	SITUAZIONE TIPICA	VENTO A 3000M	ZERO TERMICO	TEMPERATURE
 poca neve al suolo assenza di neve	 	 10 - 30 km/h	 In risalita da 2700 - 2900 metri a 3100 - 3300 metri	 Minime e massime stazionarie
Assenza di innevamento.				

Approfondimento nivo e meteo
<p>Su Alpi e Prealpi cielo nuvoloso o a tratti molto nuvoloso durante la notte, con copertura in diminuzione nel corso della giornata fino a poco nuvoloso o nuvoloso nel pomeriggio per nubi cumuliformi, e nuovo aumento della copertura in serata. In Appennino cielo sereno o poco nuvoloso. Su Alpi e Prealpi possibili locali pioviggini nelle ore più fredde. Ventilazione in quota debole occidentale in rotazione da nord con possibili rinforzi moderati su base locale; in valle ventilazione debole di direzione variabile.</p> <p>Il persistere della copertura nuvolosa anche durante le ore notturne non favorirà il rigelo superficiale del manto nevoso, il quale si manterrà generalmente bagnato o fradicio per l'intero spessore, con deboli legami interni. Oltre i 3000 m situazione più invernale, con manto generalmente asciutto e presenza diffusa di lastroni a debole coesione. Tali accumuli saranno fragilmente ancorati agli strati sottostanti, e quindi suscettibili al debole sovraccarico specialmente sui veranti più ripidi e nelle zone preferenziali all'accumulo. Possibile attività valanghiva spontanea dai pendii più ripidi esposti all'insolazione.</p>

**TENDENZA:** NUVOLOSO SU ALPI E PREALPI, SERENO O POCO NUVOLOSO IN APPENNINO. PERICOLO VALANGHE STAZIONARIO.

Previsore: **MG, MF**

Prossima emissione: **9/5/2024** alle: **13:00**

**NEVE & VALANGHE** Internet: [www.arpalombardia.it](http://www.arpalombardia.it)

ARPA Lombardia Centro Nivometeorologico - Via Monte Confinale 9 - 23032 Bormio (SO) Tel. +39 0342.914400 Fax +39 0342.905133 e-mail: [nivometeo@arpalombardia.it](mailto:nivometeo@arpalombardia.it)

BOLLETTINI NIVOMETEO DELLE REGIONI ALPINE Internet: [www.aineva.it](http://www.aineva.it) - XII.4 Perizie nivologiche e rapporti con AINEVA