

Bollettino neve e valanghe

sabato 27 aprile 2024 ore 14:00

PERICOLO VALANGHE DI SABATO 27 APRILE 2024






DEBOLI PRECIPITAZIONI DIFFUSE CON RELATIVA INTENSIFICAZIONE DEI FENOMENI SUL LAGO MAGGIORE. PERICOLO VALANGHE PROBLEMA PRINCIPALE: NEVE VENTATA.



SCALA EUROPEA DEL PERICOLO VALANGHE:






Zone: Retiche Occidentali, Retiche Centrali, Retiche Orientali, Adamello, Orobie

| LUOGHI PERICOLOSI | SITUAZIONE TIPICA | VENTO A 3000M | LIMITE DELLE NEVICATE | TEMPERATURE | |
|---|---|---|---|---|--------------------|
|  |  |  |  |  | |
| tutti i versanti | ltre 2200 m | Neve ventata | 30 - 50 km/h | 1700 - 2000 metri | Massime in aumento |

Manto vecchio nevoso generalmente stabile per rigelo anche a quote basse; buon consolidamento anche sui pendii esposti a Nord oltre i 3000 m. Alle quote maggiori i recenti lastroni possono cedere principalmente con forte sovraccarico dando luogo a valanghe di medie dimensioni. Possibili isolati distacchi spontanei dai pendii ripidi in quota più soggetti al deposito. Presenza di fratture a "bocca di balena" sui versanti meridionali.



Zone: Prealpi Lariane, Prealpi Bergamasche, Prealpi Bresciane

| LUOGHI PERICOLOSI | SITUAZIONE TIPICA | VENTO A 3000M | LIMITE DELLE NEVICATE | TEMPERATURE |
|---|---|--|--|---|
|  tutti i versanti |  oltre 1800 m |  Neve fresca |  1700 - 2000 metri |  Massime in aumento |

Manto nevoso vecchio ben rigelato. Formazione di nuovi sottili lastroni da vento in prossimità delle creste. Attività valanghiva poco probabile.



Zone: Appennino Pavese

LUOGHI PERICOLOSI



versanti nord



oltre 1500 m

SITUAZIONE TIPICA



Neve bagnata

VENTO A 3000M



30 -60 km/h

LIMITE DELLE NEVicate



Pioggia a tutte le quote

TEMPERATURE



Massime in aumento

Le recenti nevicate si sono depositate su terreno scoperto formando un manto di spessore esiguo. Assenza di problematiche significative.



Zone: Prealpi Varesine

LUOGHI PERICOLOSI



poca neve al suolo
assenza di neve



SITUAZIONE TIPICA



VENTO A 3000M



30 - 50 km/h

LIMITE DELLE NEVicate



Pioggia a tutte le quote

TEMPERATURE



Massime in aumento

Assenza di innevamento.



Approfondimento nivo e meteo

Una circolazione depressionaria centrata sul Golfo di Biscaglia che si muove velocemente verso il Mare del Nord, inserita in un contesto con altre due circolazioni cicloniche sulla Scania e sull'Oceano Atlantico Settentrionale, causa condizioni del tempo debolmente perturbato sull'Italia Settentrionale. Nel dettaglio, per il pomeriggio e la sera di oggi, sui rilievi lombardi si prevede cielo molto nuvoloso o coperto, con parziali schiarite temporanee limitate alle prime ore del pomeriggio sui settori orientali. Deboli fenomeni di pioviggine o nevischio oltre i 1700 - 2000 metri tra pomeriggio e sera; in serata intensificazione dei fenomeni sui settori affacciati verso il Lago Maggiore, a tratti anche a carattere di rovescio, ma con soltanto pioggia associata a tutte le quote. Nuovi accumuli di neve generalmente inferiori ai 5 cm. Ventilazione in quota in intensificazione da moderata a forte da sud-ovest, in valle debole dai quadranti meridionali, con rinforzi moderati limitati alla sera ai settori occidentali.

Le deboli precipitazioni determinano un incremento e mascheramento dei lastroni da vento presenti in quota. Il problema della neve ventata è predominante oltre i 2500 m, soprattutto in corrispondenza delle creste e dei pendii più ripidi sottovento. Alle quote inferiori manto generalmente consolidato, con assenza di problematiche valanghive significative.

PERICOLO VALANGHE DI DOMENICA 28 APRILE 2024

DEBOLI PRECIPITAZIONI SEGUITE DA SCHIARITE. PERICOLO VALANGHE PROBLEMA PRINCIPALE: NEVE VENTATA.



SCALA EUROPEA DEL PERICOLO VALANGHE:



Zone: Retiche Occidentali, Retiche Centrali, Retiche Orientali, Adamello, Orobie

| LUOGHI PERICOLOSI | SITUAZIONE TIPICA | VENTO A 3000M | LIMITE DELLE NEVicate | TEMPERATURE |
|----------------------|-------------------|------------------|-----------------------|---------------------------------|
| tutti i versanti | oltre 2200 m | Neve ventata | 1800 - 2000 metri | Minime e massime in aumento |

Manto vecchio nevoso generalmente stabile per rigelo anche a quote basse; buon consolidamento anche sui pendii esposti a Nord oltre i 3000 m. Alle quote maggiori i recenti lastroni potranno cedere principalmente con forte sovraccarico dando luogo a valanghe di medie dimensioni. Possibili isolati distacchi spontanei dai pendii ripidi in quota più soggetti al deposito. Presenza di fratture a "bocca di balena" sui versanti meridionali.



Zone: Prealpi Lariane, Prealpi Bergamasche, Prealpi Bresciane

| LUOGHI PERICOLOSI | SITUAZIONE TIPICA | VENTO A 3000M | LIMITE DELLE NEVicate | TEMPERATURE |
|----------------------|-------------------|-----------------|-----------------------|---------------------------------|
| tutti i versanti | oltre 1800 m | Neve fresca | 1800 - 2000 metri | Minime e massime in aumento |

Manto nevoso vecchio ben rigelato. Formazione di nuovi sottili lastroni da vento in prossimità delle creste. Attività valanghiva poco probabile.



Zone: Appennino Pavese

| LUOGHI PERICOLOSI | SITUAZIONE TIPICA | VENTO A 3000M | ZERO TERMICO | TEMPERATURE |
|--|---|--|--|---|
|  versanti nord |  oltre 1500 m |  Neve bagnata |  2600 - 2800 metri |  Minime e massime in aumento |
| Le recenti nevicate si sono depositate su terreno scoperto formando un manto di spessore esiguo. Assenza di problematiche significative. | | | | |



| Zone: Prealpi Varesine | | | | |
|--|--|---|---|--|
| LUOGHI PERICOLOSI | SITUAZIONE TIPICA | VENTO A 3000M | LIMITE DELLE NEVICATE | TEMPERATURE |
|  poca neve al suolo assenza di neve |   |  30 - 60 km/h |  Pioggia a tutte le quote |  Minime e massime in aumento |
| Assenza di innevamento. | | | | |



| Approfondimento nivo e meteo |
|---|
| <p>Cielo inizialmente molto nuvoloso o coperto ovunque, con diminuzione delle copertura su Prealpi ed Appennino fino a cielo poco nuvoloso o nuvoloso ma comunque con velature. Nella prima parte della giornata precipitazioni deboli o localmente moderate con l'esclusione dei settori prealpini orientali e dell'Appennino, con i fenomeni più persistenti ed intensi nell'area del Lago Maggiore; generale esaurimento dei fenomeni entro le ore centrali della giornata, salvo possibilità di qualche ulteriore locale pioviggine intermittente o breve e debole rovescio tra pomeriggio e sera. Quota neve attorno a 1800 - 2000 metri. Nuovi accumuli di neve generalmente tra 5 e 10 cm, con i valori maggiori fino a 15 o localmente 20 cm sui settori occidentali. Ventilazione in quota forte meridionale, con lieve indebolimento fino a localmente moderata in serata; in valle debole o moderata sud-orientale.</p> <p>Le ulteriori deboli precipitazioni comporteranno un incremento e mascheramento dei lastroni da vento presenti in quota. Il problema della neve ventata sarà predominante oltre i 2500 m, soprattutto in corrispondenza delle creste e dei pendii più ripidi sottovento. Alle quote inferiori manto generalmente consolidato, con assenza di problematiche valanghive significative.</p> |

PERICOLO VALANGHE DI LUNEDÌ 29 APRILE 2024

AMPI SPAZI SOLEGGIATI. PERICOLO VALANGHE STAZIONARIO.



SCALA EUROPEA DEL PERICOLO VALANGHE:



Zone: Retiche Occidentali, Retiche Centrali, Retiche Orientali, Adamello, Orobie

| LUOGHI PERICOLOSI | SITUAZIONE TIPICA | VENTO A 3000M | ZERO TERMICO | TEMPERATURE |
|----------------------|-------------------|------------------|--|--|
| tutti i versanti | oltre 2000 m | Neve ventata | In rialzo da 2300 - 2500 metri a 2700 - 2900 metri | Minime stazionarie o in locale aumento, massime in aumento |

Manto vecchio nevoso generalmente stabile per rigelo anche a quote basse; buon consolidamento anche sui pendii esposti a Nord oltre i 3000 m. Alle quote maggiori i recenti lastroni potranno cedere principalmente con forte sovraccarico dando luogo a valanghe di medie dimensioni. Con il riscaldamento diurno possibili distacchi spontanei dai pendii più ripidi esposti al sole. Presenza di fratture a "bocca di balena" sui versanti meridionali.



Zone: Prealpi Lariane, Prealpi Bergamasche, Prealpi Bresciane

| LUOGHI PERICOLOSI | SITUAZIONE TIPICA | VENTO A 3000M | ZERO TERMICO | TEMPERATURE |
|---|-------------------|------------------|--|---------------------------------|
| versanti nord occidentali settentrionali e nord orientali | oltre 1800 m | Neve bagnata | In rialzo da 2400 - 2600 metri a 2800 - 3000 metri | Minime e massime in aumento |

Manto nevoso vecchio ben rigelato al mattino, poi progressivo indebolimento degli strati più superficiali. Possibile ripresa dell'attività valanghiva spontanea dai versanti più ripidi, con scaricamenti di piccole-medie dimensioni.



Zone: Appennino Pavese

| LUOGHI PERICOLOSI | SITUAZIONE TIPICA | VENTO A 3000M | ZERO TERMICO | TEMPERATURE |
|--|--|--|---|---|
|  versanti nord |  oltre 1600 m |  Neve bagnata |  2800 - 3000 metri |  Minime stazionarie, massime in aumento |
| Le recenti nevicate si sono depositate su terreno scoperto formando un manto di spessore esiguo. Assenza di problematiche significative. | | | | |

| Zone: Prealpi Varesine | | | | |
|--|--|---|---|---|
| LUOGHI PERICOLOSI | SITUAZIONE TIPICA | VENTO A 3000M | LIMITE DELLE NEVICATE | TEMPERATURE |
|  poca neve al suolo assenza di neve |  NO INFO |  30 - 60 km/h |  Pioggia a tutte le quote |  Minime in aumento, massime in forte aumento |
| Assenza di innevamento. | | | | |

| Approfondimento nivo e meteo |
|--|
| <p>Nella prima parte della giornata cielo sereno o poco nuvoloso, salvo residui addensamenti sulle Alpi e sull'Appennino, con cielo al più nuvoloso; nella seconda parte della giornata incremento della copertura sui settori occidentali fino a cielo nuvoloso. Possibili residui piovvaschi notturni sulle aree circostanti il Lago Maggiore, in rapido esaurimento. Ventilazione in quota moderata o a tratti forte meridionale, in valle debole o moderata sud-orientale.</p> <p>La neve fresca recente si assesterà rapidamente alle esposizioni soleggiate ed alle quote intermedie. Il riscaldamento diurno potrà determinare l'indebolimento degli strati superficiali, con conseguente ripresa dell'attività valanghiva spontanea soprattutto dai pendii più ripidi. Oltre i 3000 m la neve evolverà con maggiore inerzia, e i problemi vaanghivi saranno da ricondurre alla presenza di diffusi lastroni da vento soffici, costituiti dalle recenti nevicate, i quali saranno fragilmente ancorati agli strati basali. Prestare attenzione ai pendii ripidi sottovento, e all'attraversamento di conche e canali dove tali accumuli saranno presenti.</p> |

TENDENZA: DEBOLI PRECIPITAZIONI DIFFUSE. PERICOLO VALANGHE 2 MODERATO SU RETICHE, ADAMELLO E OROBIE, 1 DEBOLE SUI RIMANENTI SETTORI.

Previsore: **MG, MF**

Prossima emissione: **29/4/2024** alle: **13:00**

NEVE & VALANGHE Internet: www.arpalombardia.it

ARPA Lombardia Centro Nivometeorologico - Via Monte Confinale 9 - 23032 Bormio (SO) Tel. +39 0342.914400 Fax +39 0342.905133 e-mail: nivometeo@arpalombardia.it

BOLLETTINI NIVOMETEO DELLE REGIONI ALPINE Internet: www.aineva.it - XII.4 Perizie nivologiche e rapporti con AINEVA