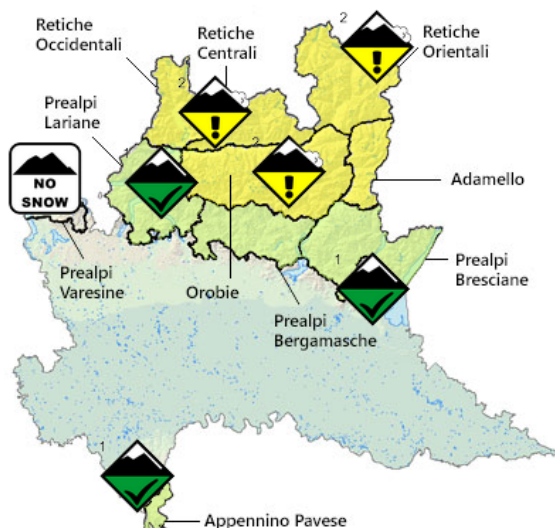


Bollettino neve e valanghe

venerdì 26 aprile 2024 ore 14:00

PERICOLO VALANGHE DI VENERDÌ 26 APRILE 2024

PIOVIGGINE O NEVISCHIO. PERICOLO VALANGHE STAZIONARIO.



SCALA EUROPEA DEL PERICOLO VALANGHE:



Zone: Retiche Occidentali, Retiche Centrali, Retiche Orientali, Adamello, Orobie

LUOGHI PERICOLOSI



tutti i versanti

SITUAZIONE TIPICA



oltre 2000 m



Neve ventata

VENTO A 3000M



10 - 20 km/h

LIMITI DELLE NEVicate



1500 - 1700 metri

TEMPERATURE



Massime stazionarie o in locale calo

Manto vecchio nevoso generalmente stabile per rigelo anche a quote basse; buon consolidamento anche sui pendii esposti a Nord oltre i 3000 m. Alle quote maggiori i recenti lastroni potranno cedere principalmente con forte sovraccarico dando luogo a valanghe di medie dimensioni. Possibili isolati distacchi spontanei dai pendii ripidi in quota più soggetti al deposito. Presenza di fratture a "bocca di balena" sui versanti meridionali.



Zone: Prealpi Lariane, Prealpi Bergamasche, Prealpi Bresciane

LUOGHI PERICOLOSI



tutti i versanti

SITUAZIONE TIPICA



Neve fresca

VENTO A 3000M



10 - 20 km/h

LIMITI DELLE NEVicate



1500 - 1700 metri

TEMPERATURE



Massime stazionarie o in lieve aumento

Manto nevoso vecchio ben rigelato. Formazione di nuovi sottili lastroni da vento in prossimità delle creste.
Attività valanghiva poco probabile.



Zone: Appennino Pavese

LUOGHI PERICOLOSI



versanti nord



oltre 1500 m

SITUAZIONE TIPICA



Neve bagnata

VENTO A 3000M



10 - 20 km/h

LIMITE DELLE NEVicate



1500 - 1700 metri

TEMPERATURE



Massime stazionarie

Le recenti nevicate si sono depositate su terreno scoperto formando un manto di spessore esiguo. Assenza di problematiche significative.



Zone: Prealpi Varesine

LUOGHI PERICOLOSI



poca neve al suolo
assenza di neve



SITUAZIONE TIPICA



VENTO A 3000M



10 - 20 km/h

LIMITE DELLE NEVicate



1500 - 1700 metri

TEMPERATURE



Massime in calo

Assenza di innevamento.



Approfondimento nivo e meteo

Un'articolata circolazione di bassa pressione sul Mare del Nord causa condizioni di tempo instabile e variabile sull'Italia Settentrionale. Nel dettaglio, per il pomeriggio e la sera di oggi, sui rilievi lombardi si prevede cielo molto nuvoloso o coperto, con deboli precipitazioni intermittenti a carattere di pioviggine o nevischio oltre i 1500 - 1700 metri, con nuovi accumuli che potranno raggiungere al massimo i 5 cm nei casi di maggiore persistenza. Sia in quota sia in valle ventilazione debole dai quadranti meridionali.

I lastroni di neoformazione saranno localmente mascherati e ricoperti dalle nuove deboli nevicate. Il problema della neve ventata sarà predominante oltre i 2500 m, soprattutto in corrispondenza dei pendii più ripidi sottovento. Alle quote inferiori manto generalmente consolidato, con assenza di problematiche valanghive significative.

PERICOLO VALANGHE DI SABATO 27 APRILE 2024

DEBOLI PRECIPITAZIONI DIFFUSE CON QUOTA NEVE IN RIALZO. PERICOLO VALANGHE PROBLEMA PRINCIPALE: NEVE VENTATA.



SCALA EUROPEA DEL PERICOLO VALANGHE:








Zone: Retiche Occidentali, Retiche Centrali, Retiche Orientali, Adamello, Orobie

LUOGHI PERICOLOSI	SITUAZIONE TIPICA	VENTO A 3000M	LIMITE DELLE NEVicate	TEMPERATURE
 tutti i versanti	 ltre 2200 m	 Neve ventata	 In rialzo da 1400 - 1600 metri a 1800 - 2000 metri	 Minime e massime in aumento
<p>Manto vecchio nevoso generalmente stabile per rigelo anche a quote basse; buon consolidamento anche sui pendii esposti a Nord oltre i 3000 m. Alle quote maggiori i recenti lastroni potranno cedere principalmente con forte sovraccarico dando luogo a valanghe di medie dimensioni. Possibili isolati distacchi spontanei dai pendii ripidi in quota più soggetti al deposito. Presenza di fratture a "bocca di balena" sui versanti meridionali.</p>				

Zone: Prealpi Lariane, Prealpi Bergamasche, Prealpi Bresciane

LUOGHI PERICOLOSI	SITUAZIONE TIPICA	VENTO A 3000M	LIMITE DELLE NEVicate	TEMPERATURE
 tutti i versanti	 oltre 1800 m	 Neve fresca	 In rialzo da 1400 - 1600 metri a 1800 - 2000 metri	 Minime e massime in aumento
<p>Manto nevoso vecchio ben rigelato. Formazione di nuovi sottili lastroni da vento in prossimità delle creste. Attività valanghiva poco probabile.</p>				

Zone: Appennino Pavese

LUOGHI PERICOLOSI	SITUAZIONE TIPICA	VENTO A 3000M	LIMITE DELLE NEVicate	TEMPERATURE
 versanti nord	 oltre 1500 m	 Neve bagnata	 In rialzo da 1500 - 1700 metri a pioggia a tutte le quote	 Minime e massime in aumento
Le recenti nevicate si sono depositate su terreno scoperto formando un manto di spessore esiguo. Assenza di problematiche significative. 				

Zone: Prealpi Varesine				
LUOGHI PERICOLOSI	SITUAZIONE TIPICA	VENTO A 3000M	LIMITE DELLE NEVicate	TEMPERATURE
 poca neve al suolo assenza di neve	  NO INFO	 20 - 40 km/h	 In rialzo da 1400 - 1600 metri a pioggia a tutte le quote	 Minime e massime in aumento
Assenza di innevamento. 				

Approfondimento nivo e meteo
<p>Cielo molto nuvoloso, con parziali e temporanee schiarite nelle ore centrali su settori orientali ed Appennino. Deboli precipitazioni intermittenti a carattere di pioviggine o nevischio su tutti i rilievi, con quota neve in aumento da 1400 - 1600 metri a 1800 - 2000 metri. Intensificazione dei fenomeni serale sui settori prealpini occidentali. Nuovi accumuli attorno ai 5 cm. Ventilazione a tutte le quote dai quadranti meridionali; sulle vette intensità in progressivo aumento da debole a forte nel corso della giornata, in valle inizialmente ovunque debole, in rinforzo a moderata sui soli settori occidentali.</p> <p>Le deboli precipitazioni comporteranno un incremento e mascheramento dei lastroni da vento presenti in quota. Il problema della neve ventata sarà predominante oltre i 2500 m, soprattutto in corrispondenza delle creste e dei pendii più ripidi sottovento. Alle quote inferiori manto generalmente consolidato, con assenza di problematiche valanghive significative.</p>

PERICOLO VALANGHE DI DOMENICA 28 APRILE 2024






DEBOLI PRECIPITAZIONI SEGUITE DA SCHIARITE. PERICOLO VALANGHE PROBLEMA PRINCIPALE: NEVE VENTATA.



SCALA EUROPEA DEL PERICOLO VALANGHE:








Zone: Retiche Occidentali, Retiche Centrali, Retiche Orientali, Adamello, Orobic

LUOGHI PERICOLOSI	SITUAZIONE TIPICA	VENTO A 3000M	LIMITE DELLE NEVicate	TEMPERATURE
 tutti i versanti	 oltre 2200 m	 Neve ventata	 1800 - 2000 metri	 Minime e massime in aumento

Manto vecchio nevoso generalmente stabile per rigelo anche a quote basse; buon consolidamento anche sui pendii esposti a Nord oltre i 3000 m. Alle quote maggiori i recenti lastroni potranno cedere principalmente con forte sovraccarico dando luogo a valanghe di medie dimensioni. Possibili isolati distacchi spontanei dai pendii ripidi in quota più soggetti al deposito. Presenza di fratture a "bocca di balena" sui versanti meridionali.





Zone: Prealpi Lariane, Prealpi Bergamasche, Prealpi Bresciane

LUOGHI PERICOLOSI	SITUAZIONE TIPICA	VENTO A 3000M	LIMITE DELLE NEVicate	TEMPERATURE
				
tutti i versanti	oltre 1800 m	Neve fresca	40 - 60 km/h	1800 - 2000 metri
				Minime e massime in aumento

Manto nevoso vecchio ben rigelato. Formazione di nuovi sottili lastroni da vento in prossimità delle creste. Attività valanghiva poco probabile.



Zone: Appennino Pavese

LUOGHI PERICOLOSI	SITUAZIONE TIPICA	VENTO A 3000M	ZERO TERMICO	TEMPERATURE
 versanti nord	 oltre 1500 m	 Neve bagnata	 2600 - 2800 metri	 Minime e massime in aumento
Le recenti nevicate si sono depositate su terreno scoperto formando un manto di spessore esiguo. Assenza di problematiche significative. 				

Zone: Prealpi Varesine				
LUOGHI PERICOLOSI	SITUAZIONE TIPICA	VENTO A 3000M	LIMITE DELLE NEVICATE	TEMPERATURE
 poca neve al suolo assenza di neve	 NO INFO	 40 - 60 km/h	 Pioggia a tutte le quote	 Minime e massime in aumento
Assenza di innevamento. 				

Approfondimento nivo e meteo
<p>Cielo inizialmente molto nuvoloso ovunque, con diminuzione delle copertura su Prealpi ed Appennino fino a cielo poco nuvoloso o nuvoloso ma comunque con velature. Nella prima parte della giornata precipitazioni deboli o localmente moderate con l'esclusione dei settori prealpini orientali e dell'Appennino, con i fenomeni più persistenti ed intensi nell'area del Lago Maggiore; generale esaurimento dei fenomeni entro le ore centrali della giornata, salvo possibilità di qualche ulteriore pioviggine intermittente tra pomeriggio e sera sui settori occidentali. Quota neve attorno a 1800 - 2000 metri. Nuovi accumuli di neve tra 5 e 10 cm, con i valori maggiori ad ovest. Ventilazione in quota forte meridionale, in valle debole o moderata sud-orientale.</p> <p>Le ulteriori deboli precipitazioni comporteranno un incremento e mascheramento dei lastroni da vento presenti in quota. Il problema della neve ventata sarà predominante oltre i 2500 m, soprattutto in corrispondenza delle creste e dei pendii più ripidi sottovento. Alle quote inferiori manto generalmente consolidato, con assenza di problematiche valanghivie significative.</p>

TENDENZA: NUVOLOSITÀ VARIABILE CON TEMPERATURA IN AUMENTO. PERICOLO VALANGHE STAZIONARIO.

Previsore: **MG, LB**

Prossima emissione: **27/4/2024** alle: **14:00**

NEVE & VALANGHE Internet: www.arpalombardia.it

ARPA Lombardia Centro Nivometeorologico - Via Monte Confinale 9 - 23032 Bormio (SO) Tel. +39 0342.914400 Fax +39 0342.905133 e-mail: nivometeo@arpalombardia.it

BOLLETTINI NIVOMETEO DELLE REGIONI ALPINE Internet: www.aineva.it - XII.4 Perizie nivologiche e rapporti con AINEVA